










けやき台3丁目防災マップ

【凡例】

-  消火栓
-  AED設置施設
-  車両通行不可
-  危険箇所
-  避難経路

凡例

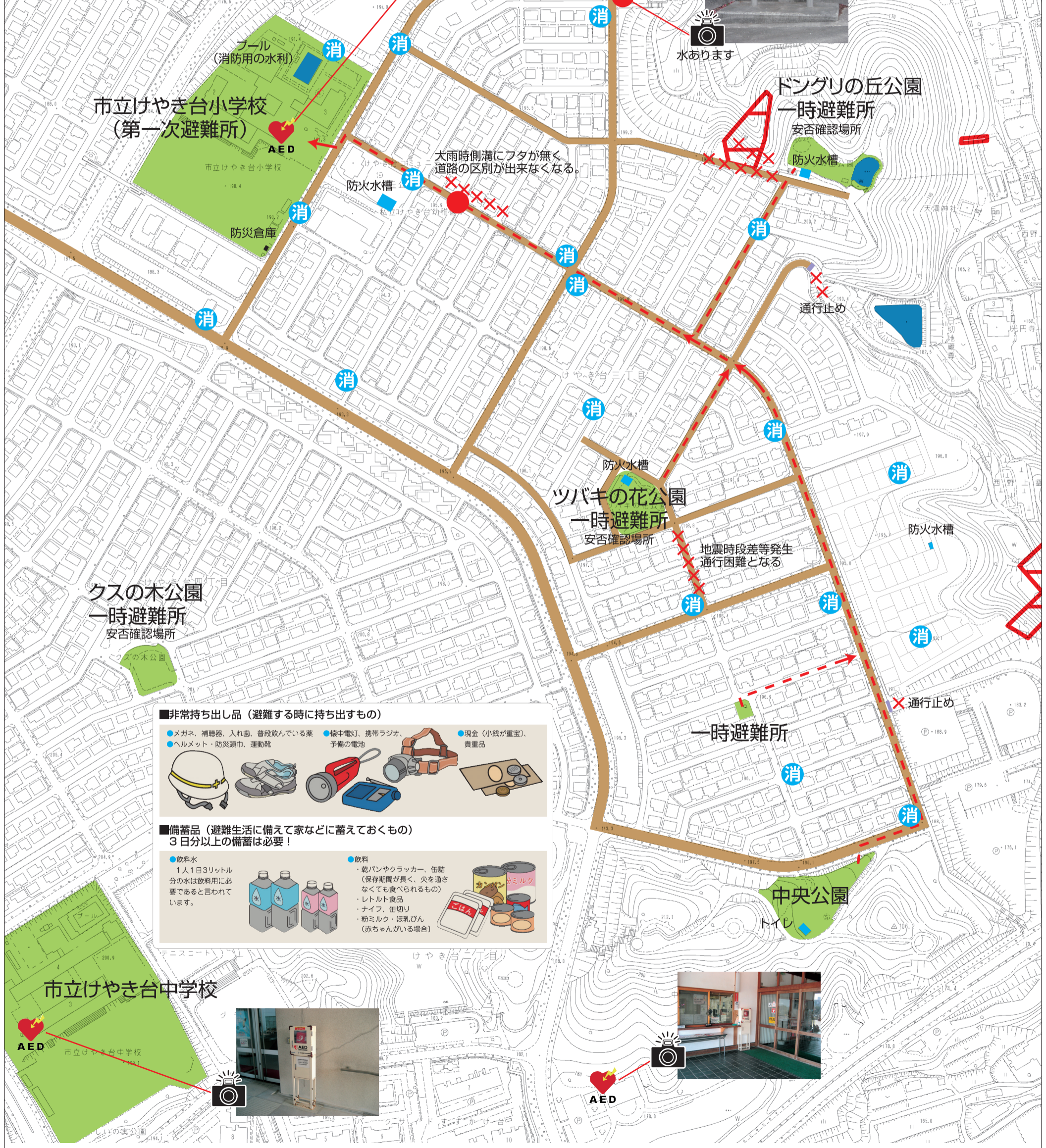
-  土砂災害警戒区域(土石流)
-  土石流危険渓流
-  土砂災害警戒区域(急傾斜地)
-  土砂災害警戒区域(地滑り)
-  崩壊土砂流出危険地区
-  崩壊土砂流出危険渓流
-  地すべり危険箇所
-  山腹崩壊危険地区(準)はその他準用地区を示す
-  浸水実績(平成16年台風23号)

避難所一覧表

第一次避難所		
風水害や地震で、多くの人が入れる避難所		
施設名	住所	電話
けやき台小学校	けやき台3丁目77番地	565-1950

防災関連機関一覧表

機関名	住所	電話
三田市役所	三輪2丁目1番1号	563-1111
消防本部(消防署)	下深田396番地	564-0119
消防署西分署	長坂1143番地	568-7119
三田警察	天神1丁目10番1号	563-0110
兵庫県三田業務所	天神1丁目10番14号	562-8883
三田市社会福祉協議会	川除675番地	559-5940
市民病院	けやき台3丁目1番地1	565-8000
平島病院	天神1丁目2番15号	564-5381
あおぞらクリニック	大畑357番地1	560-0325



非常持ち出し品 (避難する時に持ち出すもの)

- メガネ、補聴器、入れ歯、普段飲んでいる薬
 - 懐中電灯、携帯ラジオ、予備の電池
 - 現金(小銭が重宝)、貴重品
 - ヘルメット・防災頭巾、運動靴
-

備蓄品 (避難生活に備えて家などに蓄えておくもの)

- 3日以上の備蓄は必要!
- 飲料水
1人1日3リットル分の水は飲料用に必要であると言われてます。
 - 飲料
・乾パンやクラッカー、缶詰(保存期間が長く、火を適さなくても食べられるもの)
・レトルト食品
・ナイフ、缶切り
・粉ミルク・ほ乳びん(赤ちゃんがいる場合)
-

市立けやき台中学校

